

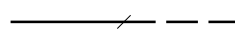



Výškový systém Bpv
Souřadný systém S-JTSK

Přehled revizí přílohy					
3	30.11.2022	JKo	Doplnění protihlukových opatření	MBa	MBa
2	28.02.2022	JKo	Změna řešení v oblasti Převýšova	MBa	MBa
1	15.12.2020	JLu	První vydání DÚR	JKo	MBa
Rev.	Datum	Vypracoval	Popis obsahu revize	Kontr.	Schv.
Objednatel Správa železnic, státní organizace Dlážděná 1003/7, CZ 110 00 Praha 1 Stavební správa západ Sokolovská 1955/278, CZ 190 00 Praha 9 www.spravazeleznic.cz					
Zhotovitel Vedoucí společnosti Mott MacDonald CZ, spol. s r.o. Národní 984/15 CZ 110 00 Praha 1 +420 221 412 800 www.mottmac.com					
Společnost „MM-Prodex: Kanín - Chlumeč“ Společník 1 MOTT MACDONALD LIMITED Národní 984/15 CZ 110 00 Praha 1 +420 221 412 800 www.mottmac.com					
Společník 2 VALBEK&PRODEX, spol. s r.o. V Olšínách 2300/75, 100 00 Praha 10 +420 277 007 726, www.valbek.eu					
Zpracovatel části Mott MacDonald CZ, spol. s r.o. Národní 984/15 CZ 110 00 Praha 1 +420 221 412 800 www.mottmac.com					
Akce Modernizace trať. úseku odb. Kanín - Chlumeč nad Cidlinou (včetně)					
Část dokumentace D.2 DOKUMENTACE OBJEKTŮ - STAVEBNÍ ČÁST D.2.1 INŽENÝRSKÉ OBJEKTY D.2.1.2 Nástupiště					
Název přílohy			Stupeň dokumentace		DÚR
Příčné řezy			Měřítko		1:100
			Formát		11 A4
			Datum		viz výše
Manažer projektu	Ing. Michal Babič		Vypracoval	Bc. Jan Ludvík	
Koordinátor profese	Jakub Kohút, DiS.		Kontroloval	Jakub Kohút, DiS.	
Odpov. projektant	Bc. Jan Ludvík		Schválil	Ing. Michal Babič	
Číslo dokumentu			Revize	Část dokumentace	Číslo přílohy
386583-MMCZ-NAS-D_2_1_2-003			3	D.2.1.2	003

SEZNAM PŘÍČNÝCH ŘEZŮ

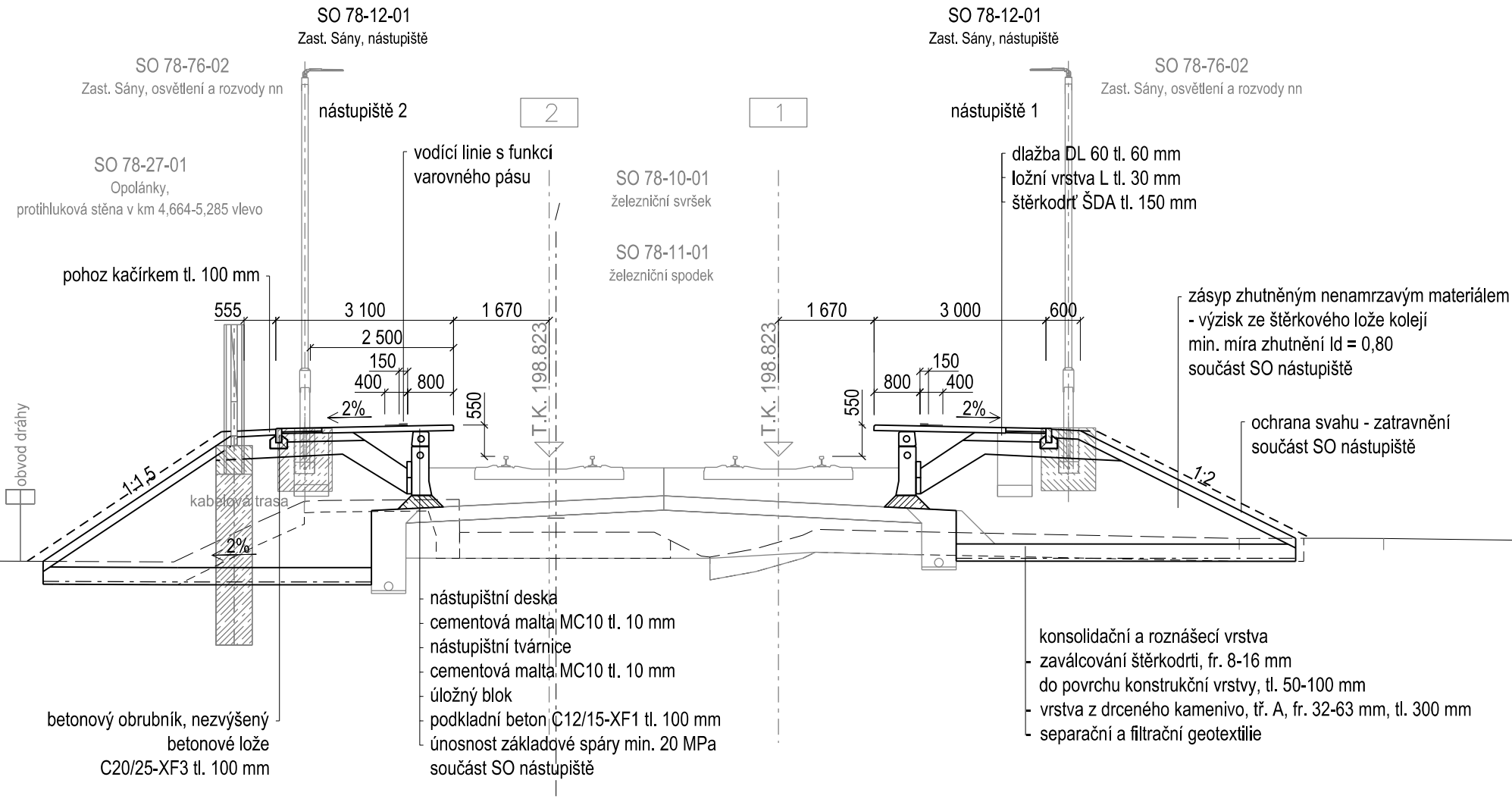
označení příčného řezu		měřítko	číslo SO	název SO
PR 01	km 4,900	M 1:100	SO 78-12-01	Zast. Sány, nástupiště
PR 02	km 6,720	M 1:100	SO 77-12-01	Zast. Dobšice nad Cidlinou, nástupiště
PR 03	km 18,200	M 1:100	SO 73-12-01	Zast. Převýšov, nástupiště
PR 04	km 22,765	M 1:100	SO 71-12-01	ŽST Chlumec nad Cidlinou, nástupiště
PR 05	km 22,830	M 1:100	SO 71-12-01	ŽST Chlumec nad Cidlinou, nástupiště

LEGENDA ČAR

	řešený stavební objekt nástupišť
	demolice stávajících konstrukcí (nástupiště)
	související stavební objekty
	stávající stav

VZOROVÝ PŘÍČNÝ ŘEZ km 4,900

M 1:100



sr. rov. 192,00 m n. m. Bpv

VZOROVÝ PŘÍČNÝ ŘEZ km 6,720

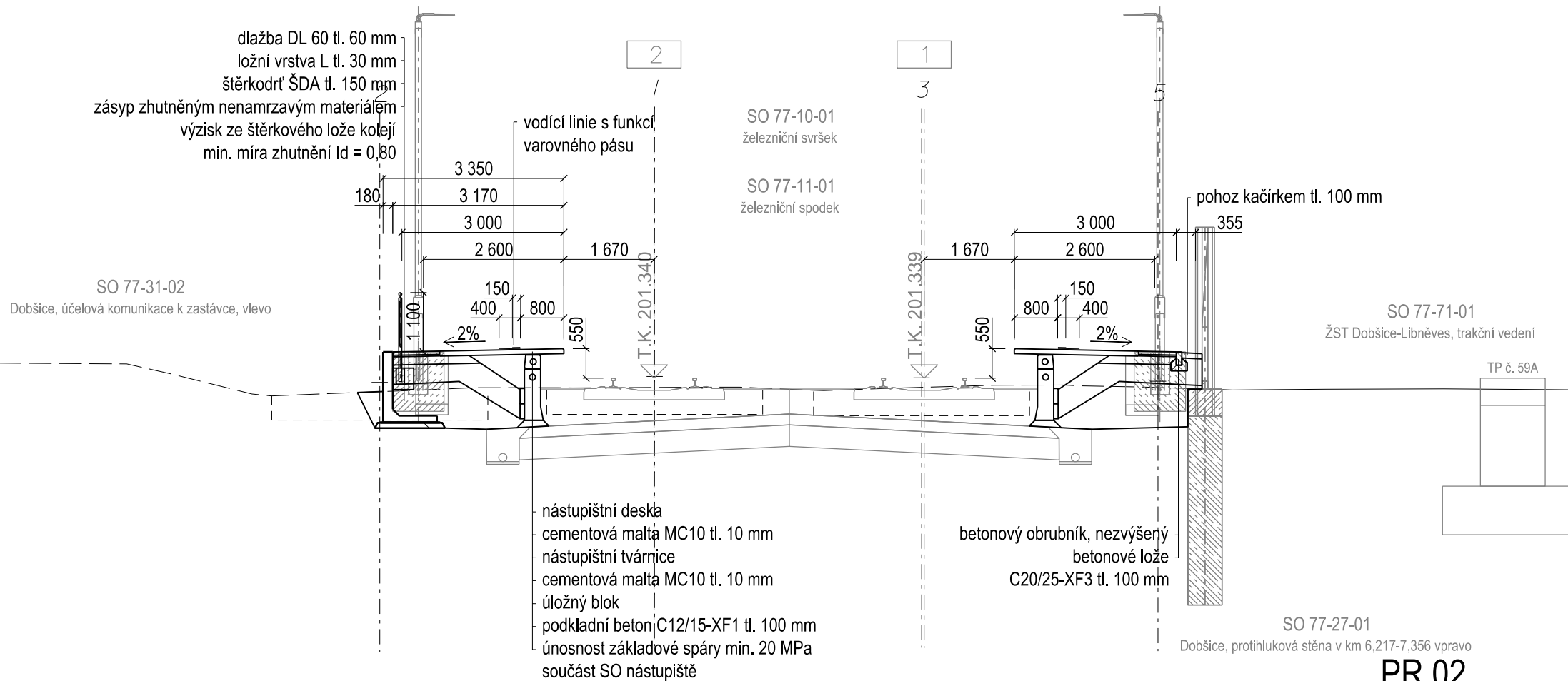
M 1:100

SO 77-12-01
Zast. Dobšice nad Cidlinou, nástupiště
nástupiště 2

SO 77-12-01
Zast. Dobšice nad Cidlinou, nástupiště
nástupiště 1

SO 77-76-04
Zast. Dobšice n. C., osvětlení a rozvody nn

SO 77-76-04
Zast. Dobšice n. C., osvětlení a rozvody nn



VZOROVÝ PŘÍČNÝ ŘEZ km 18,200
M 1:100

SO 73-12-01.A5
Zast. Převýšov, nástupiště

SO 73-12-01.A5
Zast. Převýšov, nástupiště

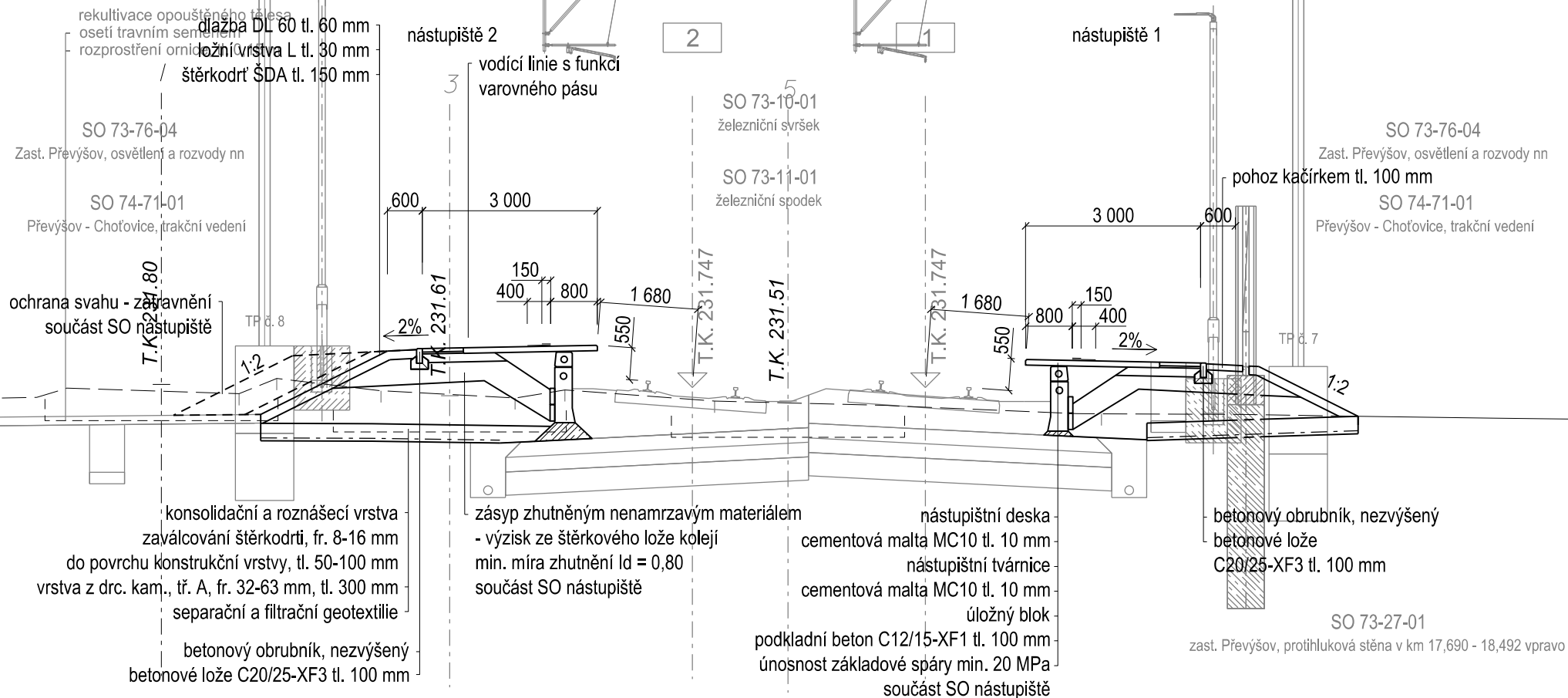
DL 60 tl. 60 mm
vrstva L tl. 30 mm

nástupiště 2

2

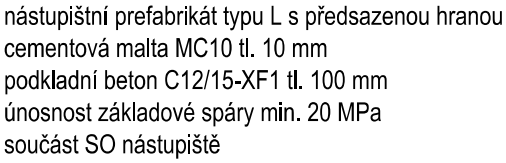
1

nástupiště 1

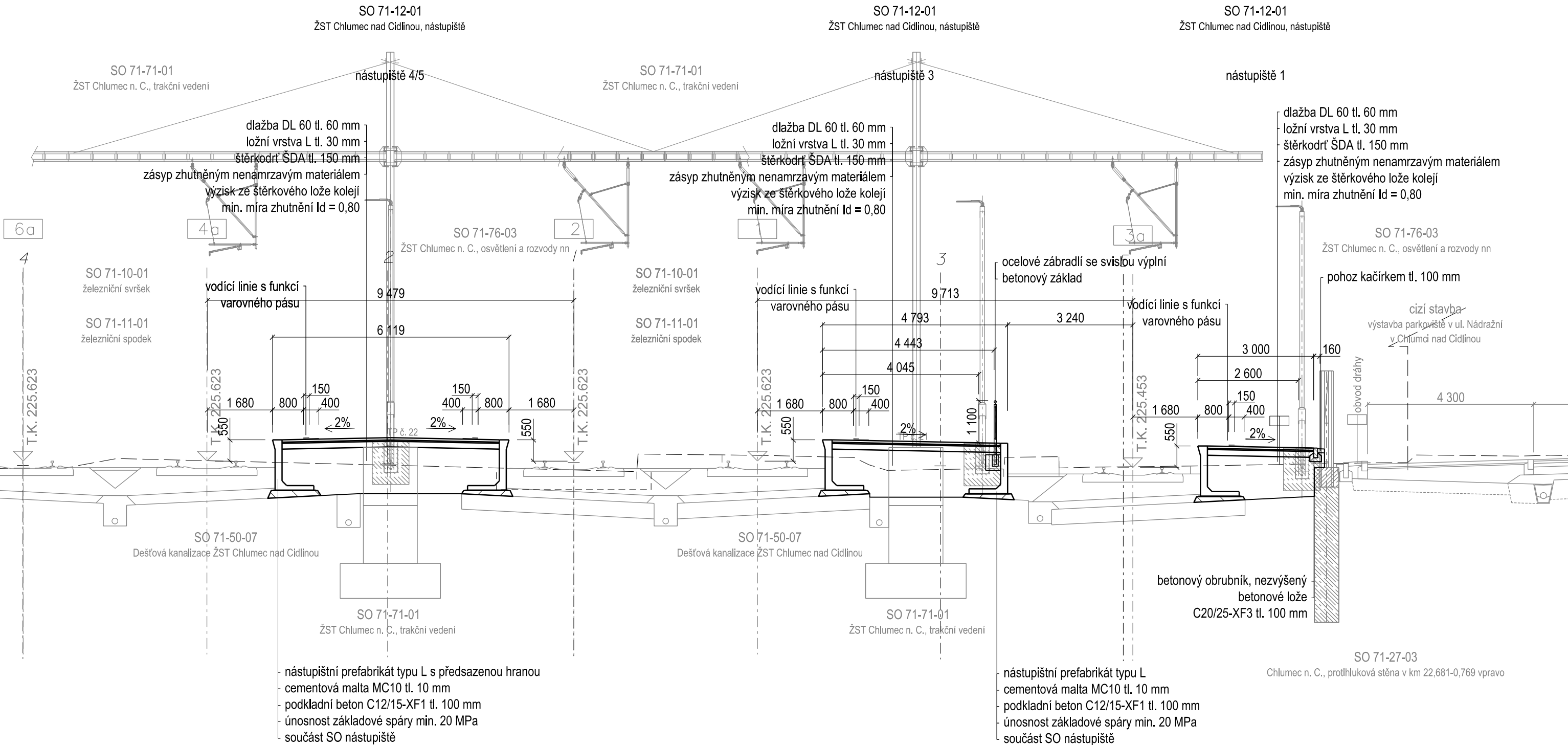


sr. rov. 226,00 m n. m. Bpv

M 1:100



VZOROVÝ PŘÍČNÝ ŘEZ km 22,830
M 1:100



sr. rov. 217,0 m n. m. Bpv